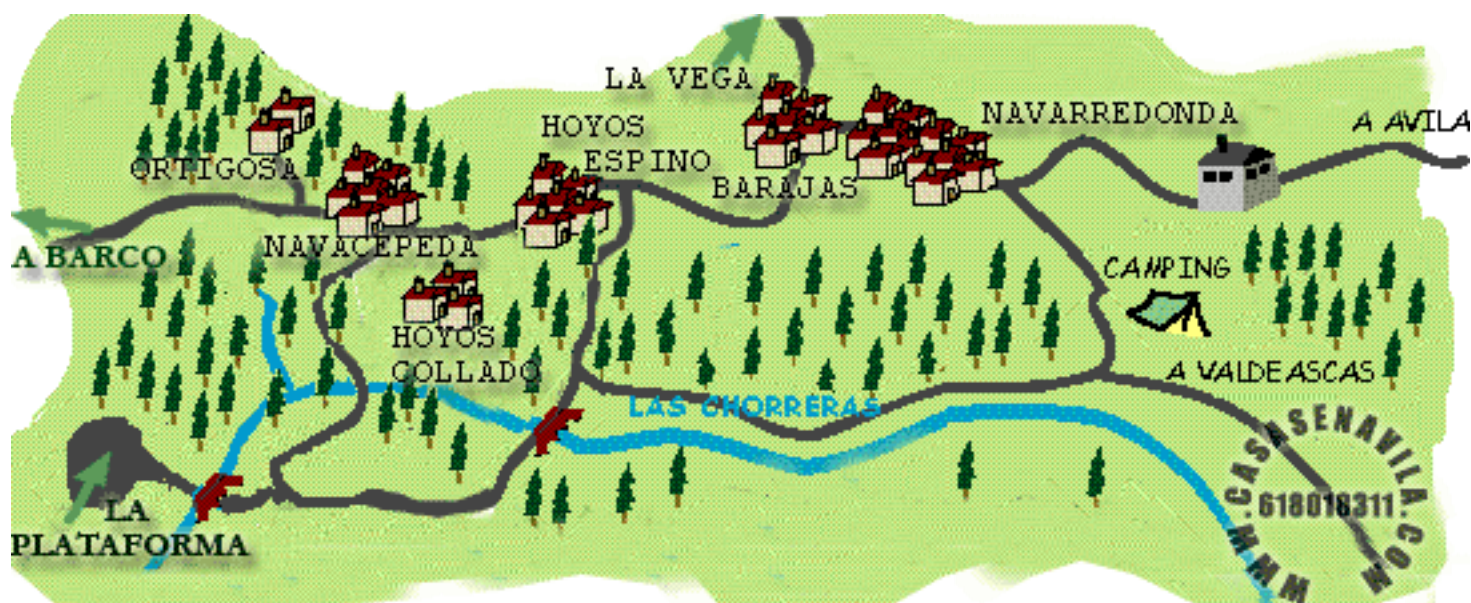


San Martín de la Vega del Alberche



Reservas

Para Reservar una Casa Rural de alquiler completo puedes contactar a través de:

- Teléfono (horario de 9 a 22h):

91 796 69 45

618 01 83 11

Otras Casas Rurales en Gredos de 2 a 20 Plazas pulsando aquí.

- Nacimiento del Río Alberche

- Rutas del Chozo Blanco

- La Hermita



San Martín de la Vega del Alberche - Nacimiento Alberche

Atrás



Reservas

Para reservar una Casa Rural de alquiler completo puedes contactar a través de:

- **Teléfono** (horario de 9 a 22h):


91 796 69 45

618 01 83 11

Otras Casas Rurales en Gredos de 2 a 20 Plazas [pulsando aquí](#).

Nacimiento del Alberche y Caña el Gallo

Características:	Ruta muy cómoda, perfecta para ir con niños	Dificultad: Baja
Tiempo aproximado:	20 minutos en coche y 10 minutos al nacimiento y 60 min. A caña el gallo ida y vuelta.	
Punto de Partida:	Plaza de la iglesia	
Ruta a seguir:		



Rodeando el pueblo en dirección al puerto de Chía, encontraremos el inicio del camino rural asfaltado que va a la Herguijuela. Seguimos dicho camino hasta un colladito por el que pasa un portillo franqueable, que pasamos, siguiendo una borrosa pista ligeramente hacia la izquierda, hasta alcanzar, unos metros más allá, la lagunilla de la **Cañada del Gallo**, desde la que se tiene una buena panorámica de la sierra. Aparcamos en este punto y avanzando a pie unos 200 metros por el lado oriental de la cerca, llegaremos al manantial donde nace el Alberche.

Material necesario: Nada en especial: botas, cantimplora.

Observaciones: Llevar cámara de fotos y prismáticos.



San Martín de la Vega del Alberche - Chozo Blanco

Atrás



Reservas

Para reservar una Casa Rural de alquiler completo puedes contactar a través de:

- **Teléfono** (horario de 9 a 22h):

91 796 69 45

618 01 83 11

Otras Casas Rurales en Gredos de 2 a 20 Plazas [pulsando aquí](#).


Ruta al Chozo Blanco

Características: Grandes pedreras y desniveles pronunciados. **Dificultad:** Baja

Tiempo aproximado: 3'15 horas (10-15 min. en coche y 3 horas andando)

Punto de Partida: Plaza de la iglesia

Ruta a seguir: Tomamos la c/ de la Princesa hasta cruzar el río Alberche para coger a la derecha el camino asfaltado que nos lleva a la carretera de Piedrahita, que cogemos a la izquierda, seguimos por ella casi hasta llegar a la parte más alta, donde encontramos a la derecha el camino que va a Serrota que cogemos. Hasta aquí es el trayecto **en coche**, el cual dejaremos en una pequeña esplanada que en el mismo margen derecho de la carretera de Piedrahita.



Un vez **andando** por el camino que acabamos de coger, llegamos a unas puertas metálicas que cruzamos, continuamos por el camino hasta cruzar otra portera metálica, siguiendo por el camino que va por la cumbre hasta llegar a una portera de alambres que debemos cruzar para llegar a encontrarnos con el arroyo de la majada que se cruza fácilmente

Continuamos hasta encontrar 2 mojones de piedras donde nos desviaremos al camino de la izquierda que sube bordeando la majada que dejamos a la izquierda, hasta llegar a otra portera que cruzamos. Cañada arriba iremos hasta llegar a la cumbre, donde encontraremos otra portera que cruzamos y seguiremos por el camino hasta que veamos a mano derecha mirando hacia Serrota y casi abajo, el **Chozo Blanco**, impresionante chozo de piedra con paredes de **un metro de espesor**, cobijo de pastores y andarines, pero también veremos una **plaza de toros** a la derecha de Chozo Blanco, según vamos en bastante buen estado.

Material necesario: Nada en especial: botas, cantimplora y comida para el día.

Observaciones: La época recomendada es finales de primavera a principios de otoño.



San Martín de la Vega del Alberche - La Hermita de la Piedad

Atrás



Reservas

Para reservar una Casa Rural de alquiler completo puedes contactar a través de:

- **Teléfono** (horario de 9 a 22h):

91 796 69 45

618 01 83 11

Otras Casas Rurales en Gredos de 2 a 20 Plazas [pulsando aquí](#).


La Ermita de la Piedad

Características: Grandes pedreras y desniveles pronunciados. **Dificultad:** Baja

Tiempo aproximado: 2 horas andando (ida y vuelta), o bien 15 min. de ida en coche

Punto de Partida: Plaza de la iglesia

Ruta a seguir:



Llegando hasta la carretera de Piedrahita, seguimos por ella casi hasta llegar a la parte mas alta, donde encontramos a la derecha el camino que va a Serrota y a la izquierda un camino forestal que cogemos despues de haber dejado el coche en una pequeña esplanada que esta a la derecha de la carretera. Seguimos el camino forestal. A la derecha, según vamos, hay un pequeño valle donde podemos ver los restos de un coso taurino. Al parecer a esta ermita se hacian romerias y en ocasiones se lidiaban toros en la mentada plaza.

Material necesario: Nada en especial: botas, cantimplora y comida para el día.

Observaciones: Llevar cámara de fotos y agua pese a que hay buenas fuentes

