

Navalperal de Tormes - Ortigosa



Reservas

Para Reservar una Casa Rural de alquiler completo puedes contactar a través de:

- **Teléfono** (horario de 9 a 22h):
91 796 69 45
618 01 83 11

Otras Casas Rurales en Gredos de 2 a 20 Plazas [pulsando aquí.](#)


- **El Campanario**

- **La Peña Vieja**



Navalperal de Tormes - El Campanario

Atrás



Reservas

Para Reservar una Casa Rural de alquiler completo puedes contactar a través de:

- **Teléfono** (horario de 9 a 22h):

91 796 69 45

618 01 83 11

Otras Casas Rurales en Gredos de 2 a 20 Plazas [pulsando aquí](#).

Ruta al Campanario

Características:

Ruta muy cómoda y sencilla

Dificultad: Baja


Tiempo aproximado:

90 minutos (ida y vuelta).

Punto de Partida:

Puente el Duque Fuente La Fontanilla, por la c/ Mayor hacia arriba.

Ruta a seguir:



La manera más cómoda para acceder al **nacimiento del Tormes** es yendo hacia el **Parador Nacional de Gredos** y pasándole un km. en dirección a la **Venta Rasquilla** (Carretera 500). Ahí cogemos un camino, por el que no se permite la circulación de vehículos, en dirección a Fuentetormella por el Cotorro, dónde tomamos el camino del Baldío. Son destacables las arboledas y zonas verdes que flanquean el curso del mismo con una variada flora. Se pueden apreciar amplias vistas panorámicas de la Sierra de Gredos.

Material necesario:

Nada en especial: botas y cámara de fotos.

Observaciones:

Imposible ir con carro de niños.

Navalperal de Tormes - Peña Vieja

Atrás



Reservas

Para Reservar una Casa Rural de alquiler completo puedes contactar a través de:

- **Teléfono** (horario de 9 a 22h):

91 796 69 45

618 01 83 11

Otras Casas Rurales en Gredos de 2 a 20 Plazas [pulsando aquí](#).

Ruta Peña la Vieja


Características: Bastante cómoda

Dificultad: Media

Tiempo aproximado: 4 horas (ida y vuelta)

Punto de Partida: Fuente de la Fontanilla

Ruta a seguir:



Bajando por la carretera de los Barreros hasta la zona de pinares, cruzando el río Tormes, y ascendiendo por el camino de la **Dehesa del Jabalí**, transcurre esta ruta, hasta alcanzar el Peñón o **Piedra del Mediodía**. Desde este lugar se divisa una impresionante panorámica de la zona sur de Gredos y sus escarpados cortes, por ello esta ruta constituye una de las preferidas por los amantes del senderismo.

Material necesario: Nada en especial: Botas, cantimplora, prismáticos y cámara de fotos.

Observaciones: Ideal para cualquier época del año.